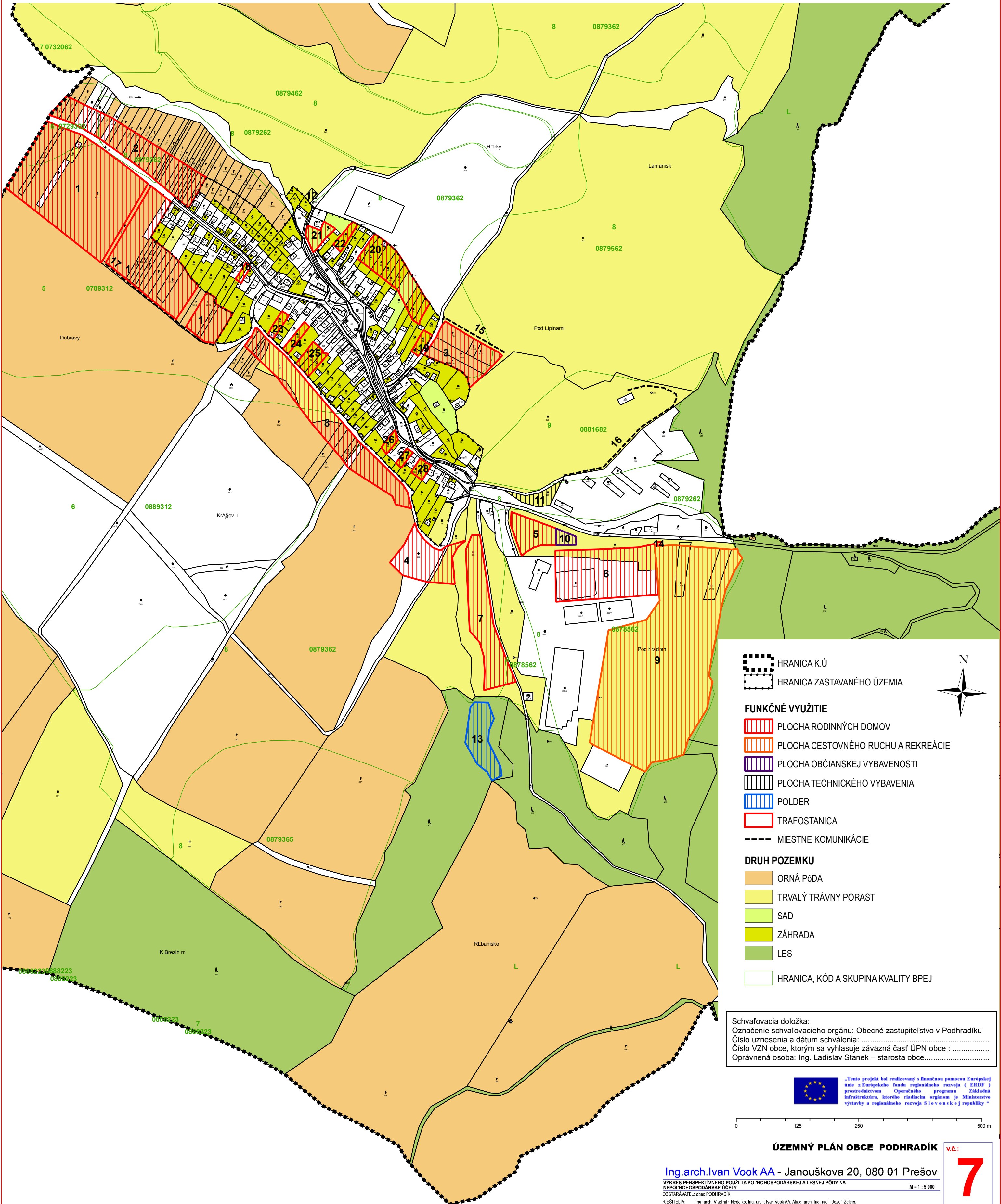


# PODHRADÍK ÚZEMNÝ PLÁN

M 1 : 5 000




**HRANICA K.Ú**  
 HRANICA ZASTAVANÉHO ÚZEMIA

**FUNKČNÉ VYUŽITIE**

- PLOCHA RODINNÝCH DOMOV
- PLOCHA CESTOVNÉHO RUCHU A REKREÁCIE
- PLOCHA OBČIANSKEJ VYBAVENOSTI
- PLOCHA TECHNICKÉHO VYBAVENIA
- POLDER
- TRAFOSTANICA
- MIESTNE KOMUNIKÁCIE

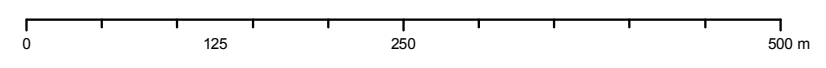
**DRUH POZEMKU**

- ORNÁ PÔDA
- TRVALÝ TRÁVNÝ PORAST
- SAD
- ZÁHRADA
- LES
- HRANICA, KÓD A SKUPINA KVALITY BPEJ



Schvaľovacia doložka:  
 Označenie schvaľovacieho orgánu: Obecné zastupiteľstvo v Podhradíku  
 Číslo uznesenia a dátum schválenia: .....  
 Číslo VZN obce, ktorým sa vyhlasuje záväzná časť ÚPN obce: .....  
 Oprávnená osoba: Ing. Ladislav Stanek – starosta obce.....

Tento projekt bol realizovaný s finančnou pomocou Európskej únie z Európskeho fondu regionálneho rozvoja (ERDF) prostredníctvom Operačného programu Základná infraštruktúra, ktorého riadiacim orgánom je Ministerstvo výstavby a regionálneho rozvoja Slovenskej republiky.



**ÚZEMNÝ PLÁN OBCE PODHRADÍK** v.č.: **7**

Ing.arch.Ivan Vook AA - Janouškova 20, 080 01 Prešov  
 VÝKRES PERSPEKTÍVNEHO POUŽITIA POĽNOHOSPODÁRSKEJ A LESNEJ PÔDY NA NEPOĽNOHOSPODÁRSKE ÚČELY  
 M = 1 : 5 000

OBSTARÁVATEĽ: obec PODHRADÍK  
 RIEŠITELIA: Ing. arch. Vladimír Nedelko, Ing. arch. Ivan Vook AA, Akad. arch. Ing. arch. Jozef Zelený, Ing. Ján Štano, Ing. Ivan Bača, Ing. Ján Staroň, Ing. Vasil Vachna, Jozef Andrej, Malý Harďank  
 SPRACOVANÉ: 08.2008